2011 Proseso ng Muling Pagdidistrito at Kabuuran ng Datos

County ng San Diego
Komiteng Tagapayo ng Muling Pagdidistrito
Abril 25, 2011

Balangkas

I. Kabuuran ng Muling Pagdidistrito ng County ng San Diego

II. Mahahalagang mga Legal na Kaisipan

III. Populasyon at Datos ng Estadistika

IV. Mga Pagsumite ng Publiko: Mga Suhestiyon at mga Plano ng Datos

V. Nakikitang Plano ng Muling Pagdidistrito sa Maptitude Online

VI. Mga Susunod na Hakbang

I. Kabuuran ng Muling Pagdidistrito ng County ng San Diego

Ano ang Muling Pagdidistrito?

- **Pederal na senso na isinasagawa bawat sampung taon**
- **Ang datos ng senso ay nagbibilang sa isang opisyal na bilang ng populasyon**
- **Kasunod ng senso, ang Lupon ng mga Superbisor ay inaatasang mag-ayos sa mga hangganan ng limang mga distritong Pangsuperbisor, kung kailangan, upang pantayin ang populasyon**
- **Pinamamahalaan ng batas pederal, estado at lokal**

Tama ng Muling Pagdidistrito ng County

- **Ang anumang mga pag-aayos ng hangganan ay maaring magpabago sa distritong pangsuperbisor kung saan nakatira at boboto ang isang residente sa 2012 hanggang 2021**
- **Lahat ng mga residente ng County ay may pamumuhunan**
- **Ang lawak ay nililimitihan sa mga distrito ng Lupon ng mga Superbisor**

Komiteng Tagapayo ng Muling Pagdidistrito

Kodigo ng mga Eleksiyon 21505 – Ang Lupon ng mga Superbisor ay hihirang ng "tagapayo lamang" na komite

Michel Anderson – Tagapangulo	**(Distrito 4)**
Adam Day – Bise Tagapangulo	**(Distrito 5)**
Deanna Weeks – Sekretarya	**(Distrito 2)**
Andrea Skorepa – miyembro	**(Distrito 1)**
Dennis Ridz – miyembro	**(Distrito 3)**

Komiteng Tagapayo ng Muling Pagdidistrito

Ang mga tungkulin ay nagbibilang ng:

- **Repasuhin at suriin ang datos ng senso at estadistika, mga iminungkahing plano ng muling pagdidistrito at kuro-kuro ng publiko**
- **Magpaganap ng hindi bababa sa isang pampublikong pakikinig sa bawat distrito, at hindi bababa sa isang pampublikong pakikinig bago magsumite ng (mga) plano ng muling pagdidistrito sa Lupon**
- **Pagdating ng Hunyo 28, 2011, magsumite sa Lupon ng hindi hihigit sa tatlong iminungkahing mga plano ng muling pagdidistrito**

II. Mahahalagang mga Legal na Kaisipan

Mga Legal na Pundasyon

PEDERAL – Konstitusyon ng U.S.; Gawa ng mga Karapatan ng Pagboto; mga pasiya ng korte

ESTADO – Kodigo ng mga Eleksiyon; mga pasiya ng korte

LOKAL – Saligang Batas ng County; itinakdang pamantayan ng Lupon

Kodigo ng mga Eleksiyon ng California

§ 21500 – <u>Sapilitang</u> mga tadhana

Ang Lupon ng mga Superbisor ay muling magdidistrito

Sa mga distrito na “halos magkapantay sa kabuuang populasyon hangga't maari”

Sumunod sa Seksiyon 2 ng Gawa ng mga Karapatan ng Pagboto

Kodigo ng mga Eleksiyon §21500

Pantay na Populasyon

Nagpoprotekta ng *Mga Tao*

Gumamit ng Buong Populasyon

Datos ng Senso ng US 2010

SUKATIN ANG MGA DISTRITO GUMUHIT NG MGA LINYA

§ 2 Gawa ng mga Karapatan ng Pagboto

Nagpoprotekta ng *Pagboto/ Mga Botante*

Gamitin ang Mga Mamamayan/Populasyon ng Edad ng Pagboto

Pagsusurvey ng Komunidad Amerikano

Datos ng Cal, Senso

PAGSUNOD

Kodigo ng mga Eleksiyon §21500

Pantay na Populasyon

Nagpoprotekta ng *Mga Tao*

Gumamit ng Buong Populasyon

Datos ng Senso ng US 2010

SUKATIN ANG MGA DISTRITO GUMUHIT NG MGA LINYA

ASINTAHIN ANG WALANG PAGBABAGU-BAGO

Kodigo ng mga Eleksiyon ng California

§ 21500

Ang Lupon ng mga Superbisor ay muling magdidistrito

Sa mga Distrito na "halos magkapantay sa kabuuang populasyon hangga't maari"

Sumunod sa Seksiyon 2 ng Gawa ng mga Karapatan ng Pagboto

Batas Pederal – ang Gawa ng mga Karapatan ng Pagboto

Seksiyon 2 (42 U.S.C. § 1973)

(a) Walang kuwalipikasyon ng pagboto o katangiang kinakailangan sa pagboto o pamantayan, gawa, o pamamaraan ang ipapataw o iuukol ng anumang Estado o subdibisyong pampulitika sa isang paraan na nagreresulta sa isang pagtanggi o pagputol ng karapatan ng sinumang mamamayan ng Estados Unidos na bumoto sa dahilan ng lipi o kulay, o sa pagsuway sa mga garantiyang itinakda sa (42 USC 1973b(f)(2) *[mga minoriyang wika, e. g. Mga Hispaniko]*) ...

Batas Pederal – ang Gawa ng mga Karapatan ng Pagboto

Seksiyon 2 (42 U.S.C. § 1973)

(b) Ang isang paglabag ng subseksiyon (a) ng seksiyong ito ay itinatatag kung, batay sa **kabuuan ng mga pangyayari**, naipapakita na ang mga prosesong pampulitika na humahantong sa nominasyon o eleksiyon sa Estado o subdibisyong pampulitika ay hindi magkapantay na bukas sa pagsali ng mga miyembro ng isang klase ng mga mamamayang pinoprotektahan ng subseksiyon (a) ng seksiyong ito kung saan ang kanyang mga miyembro ay may mas kaunting pagkakataon kaysa sa ibang mga miyembro ng kinatawang bumoboto na sumali sa prosesong pampulitika at bumoto ng mga kinatawang kanilang pinili. …

Batas Pederal – ang Gawa ng mga Karapatan ng Pagboto

Seksiyon 2 (42 U.S.C. § 1973)

...Ang hangganan kung alin ang mga miyembro ng isang protektadong klase ay ibinoto sa opisina sa Estado o subdibisyong pampulitika ay isang pangyayari na maaring payagan: Datapwa't, Na wala sa seksiyong ito ang nagtatatag ng isang karapatan na gawin ang mga miyembro ng isang protektadong klase na iboto sa mga bilang na kapantay ng kanilang proporsiyon sa populasyon.

Mga legal na aksiyon na nagpaparatang ng mga paglabag sa Seksiyon 2

Tatlong “mga naunang-kondisyon” ang kailangang maabot upang makarating sa paglilitis tungkol sa “kabuuan ng mga pangyayari”...

1. Lubusang malaki at heograpikong masinsin na minoriya na bumubuo ng isang mayoriya sa isang muling inuring distrito
2. Ang minoriya ay nagkakaisang pampulitika
3. Ang pagboto ng blokeng mayoriya ay tumatalo sa itinatanging kandidato ng minoriya

Kodigo ng mga Eleksiyon §21500

<u>Pantay na Populasyon</u>

Nagpoprotekta ng *Mga Tao*

Gumamit ng Buong Populasyon

Datos ng Senso ng US 2010

SUKATIN ANG MGA DISTRITO GUMUHIT NG MGA LINYA

<u>§2 Gawa ng mga Karapatan ng Pagboto</u>

Nagpoprotekta ng *Pagboto/ Mga Botante*

Gamitin ang Mga Mamamayan/Populasyon ng Edad ng Pagboto

Pagsusurvey ng Komunidad Amerikano
Datos ng Cal, Senso

PAGSUNOD

Tama ng VRA sa proseso ng muling pagdidistrito?

Walang “pag-iimpluwensiyang panlipi” upang lumikha ng mga distritong mayoriya-minoriya o sadyang pang-alipusta laban sa mga minoriya

Kung kaya... Makinig sa kuro-kuro ng publiko

- “mga komunidad ng mga interes”
- “nakaugaliang mga prinsipyo ng muling pagdidistrito”

Sundin ang pamantayang itinatag ng Lupon...

...at pagkatapos ay lumikha ng mga plano.

...Kodigo ng mga Eleksiyon § 21500

- Topograpiya
- Heograpiya
- Pagkakaisa, pag-uugnayan, dangal at pagkamasinsin ng teritoryo
- Komunidad ng mga Interes

§21500 – Topograpiya at heograpiya

Ang likas at gawa-ng-tao na mga katangian ay bumubuo ng likas na mga dibisyon

§21500 – Pagkakaisa, pag-uugnayan, dangal

Ang parirala ay hindi pa isinasalin ng mga hukuman para sa § 21500, subalit sa diwa ng muling pagdidistrito ng estado:

"Ang atas ng konstitusyon na 'pag-uugnayan' ay hindi isang pahalaw na pagbubuod o pariralang teknikong heometriko. Ito ay nagkakaroon ng kahulugan kapag nakitang kasama ng mga diwa ng "dangal pang-rehiyon" at "komunidad ng interes."... (halimbawa) ang pagsanggalang sa "dangal ng mga basikong rehiyon ng California (mga rehiyon ng baybayin, bundok, disyerto, sentrong libis at panggitnang libis)..."

§21500 - Pagkamasinsin

California – ang “gumaganang pananaw” – kakayahan ng mga mamamayan na makipag-ugnayan sa isa't isa, pagkakaroon ng transportasyon at komunikasyon... sa halip na hugis heometriko lamang;

Subalit, ang kakulangan ng pagiging masinsin na heometriko ay maaring magpahiwatig ng pag-iimpluwensiyang panlipi: “talagang mahalaga ang mga kaanyuan”

Kahit anupaman, ang pagiging masinsin na hugis ay mas nakakababa sa magkapantay na populasyon at pagsunod sa VRA

§21500 Komunidad ng mga Interes

Mga interes na sosyal at ekonomikong parehong matatagpuan sa populasyon ng isang lugar

Mga interes na matatagpuan sa isang lugar ng lunsod, lugar ng bukid, lugar pang-industriya at lugar pang-agrikultura.

Mga interes na matatagpuan sa mga lugar ng magkaparehong mga pamantayan ng pagkabuhay, mga pasilidad ng transportasyon, mga pagkakataon sa trabaho, parehong mga pamilihan ng media na mahalaga sa proseso ng eleksiyon

Mga subdibisyong pampulitika

Mga Pamantayang itinatag ng Lupon

"Mga Pamantayan at mga Patnubay ng Muling Pagdidistrito 2011"

- Mga batas pederal at estado, at
- Hindi bababa sa dalawang mga distrito ay magiging magkasing-lubos na nasa labas ng Lunsod ng San Diego sa hangganang pinapahintulutan ng populasyon (Saligang Batas §400.1)
- Maliban sa San Diego, at sa hangganang maaari, ang mga lunsod ay hindi hahati-hatiin
- Kung saan maari, iwasan ang paghahati ng mga sukat ng senso

Legal na Kabuuran ng Muling Pagdidistrito -

- ❑ Magkapantay na populasyon sa mga distrito
- ❑ Huwag lumabag sa Seksiyon 2 ng Gawa ng mga Karapatan ng Pagboto
- ✓ Komunidad ng mga interes
- ✓ Pagkamasinsin
- ✓ Pagkakaisa, pag-uugnayan, dangal
- ✓ Topograpiya at heograpiya
- ➢ Dalawang mga distrito na magkasing-tunay na nasa labas ng Lunsod ng SD hanggang maari
- ➢ Hangga't maari, huwag hati-hatiin ang mga lunsod o mga sukat

III. Populasyon at Datos ng Estadistika

Mga Pinanggalingan ng Datos: Dalawang Tuon ng Pansin

Pantay na Populasyon

- Nagpoprotekta ng *Mga Tao*
- Gumamit ng Buong Populasyon
- Asintahin ang walang pagbabagu-bago

Pinanggalingan ng Datos:

- ✓ Senso ng U.S. 2010 PL 94-171 "buong populasyon"

§2 Gawa ng mga Karapatan ng Pagboto

- Nagpoprotekta ng Pagboto/ Mga Botante
- Gamitin ang Mga Mamamayan/ Populasyon ng Edad ng Pagboto
- Asintahin ang pagsunod

Mga Pinanggalingan ng Datos:

- ✓ Senso ng U.S. 2010 PL 94-171
- ✓ Senso ng U.S. Pagsusurvey ng Komunidad Amerikano
- ✓ Senso ng U.S. Espesyal na Pagbibilang
- ✓ Datos ng Pambuong Estadong California

2010 Senso para sa County ng San Diego

	#	% ng Buong Populasyon
Buong Populasyon	3,095,313	100.0%
18+ Populasyon	2,371,145	76.6%

	Buong Pop.	% ng Buong Pop.	18+ Pop.	% ng 18+ Pop.
Pinanggalingang Hispaniko	991,348	32.0%	661,362	27.9%
Hindi-Hispanikong (NH) Puti	1,500,047	48.5%	1,254,403	52.9%
NH Itim o Aprikano Amerikano	160,938	5.2%	117,625	5.0%
NH Katutubong Amerikano & Katutubong Taga-Alaska	24,195	0.8%	18,740	0.8%
NH Asyano	370,915	12.0%	287,008	12.1%
NH Katutubong Hawayano & Ibang Taga-Islang Pasipiko	17,778	0.6%	13,264	0.6%
NH Ibang Lipi	8,692	0.3%	6,107	0.3%
NH Maraming mga Lipi	21,400	0.7%	12,636	0.5%

Mga kategorya ng lipi pinagkakaisa tulad ng inirerekomenda ng Opisina ng Pamamahala at Badyet ng U.S. (OMB) at Departamento ng Hustisya (DOJ)

2010 Senso Buong Populasyon:

Mga Distritong Pangsuperbisor ng County ng San Diego

2001 Distrito	Populasyon	Paglihis*	% Paglihis*
1	654,849	35,786	5.78%
2	570,543	-48,520	-7.84%
3	626,577	7,514	1.21%
4	592,584	-26,479	-4.28%
5	650,760	31,697	5.12%

* Batay sa isang inasintang populasyon ng distritong pangsuperbisor ng 619,063

2010 Senso Lipi at Pinanggalingan ng Hispaniko (Buong Pop):

Mga Distritong Pangsuperbisor ng County ng San Diego

2001 Distrito	Pinanggali-ngang Hispaniko (%)	Hindi-Hispanikong (NH) Puti (%)	NH Itim o Aprikano Amerikano (%)	NH Katutubong Amerikano & Katutubong Taga-Alaska (%)	NH Asyano (%)	NH Katutubong Hawayano & Ibang Taga-islang Pasipiko (%)	NH Ibang Lipi (%)	NH Maraming mga Lipi (%)
1	356,687 (54.5%)	176,346 (26.9%)	36,598 (5.6%)	3,179 (0.5%)	72,573 (11.1%)	3,426 (0.5%)	1,608 (0.2%)	4,432 (0.7%)
2	134,281 (23.5%)	356,803 (62.5%)	30,843 (5.4%)	7,054 (1.2%)	32,568 (5.7%)	3,743 (0.7%)	1,521 (0.3%)	3,730 (0.7%)
3	124,674 (19.9%)	361,668 (57.7%)	16,209 (2.6%)	3,348 (0.5%)	112,652 (18.0%)	2,318 (0.4%)	1,964 (0.3%)	3,744 (0.6%)
4	176,560 (29.8%)	242,331 (40.9%)	56,867 (9.6%)	3,663 (0.6%)	102,134 (17.2%)	3,572 (0.6%)	1,891 (0.3%)	5,566 (0.9%)
5	199,146 (30.6%)	362,899 (55.8%)	20,421 (3.1%)	6,951 (1.1%)	50,988 (7.8%)	4,719 (0.7%)	1,708 (0.3%)	3,928 (0.6%)

Mga kategorya ng lipi pinagkakaisa tulad ng inirerekomenda ng Opisina ng Pamamahala at Badyet ng U.S. (OMB) at Departamento ng Hustisya (DOJ)

2010 Senso Lipi at Pinanggalingan ng Hispaniko (18+ Pop):

Mga Distritong Pangsuperbisor ng County ng San Diego

2001 Distrito	18+ Pinanggali-ngang Hispaniko	18+ Hindi-Hispanikong (NH) Puti	18+ NH Itim o Aprikano Amerikano	18+ NH Katutubong Amerikano & Katutubong Taga-Alaska	18+ NH Asyano	18+ NH Katutubong Hawayano & Ibang Taga-Islang Pasipiko	18+ NH Ibang Lipi	18+ NH Maraming mga Lipi
1	242,073 (49.3%)	154,669 (31.5%)	28,765 (5.9%)	2,663 (0.5%)	56,608 (11.5%)	2,678 (0.5%)	1,198 (0.2%)	2,675 (0.5%)
2	87,246 (20.1%)	290,053 (66.8%)	21,167 (4.9%)	5,261 (1.2%)	24,556 (5.7%)	2,702 (0.6%)	1,047 (0.2%)	2,016 (0.5%)
3	81,510 (17.0%)	295,215 (61.5%)	11,247 (2.3%)	2,566 (0.5%)	84,608 (17.6%)	1,694 (0.4%)	1,324 (0.3%)	2,206 (0.5%)
4	121,457 (25.5%)	218,132 (45.8%)	41,930 (8.8%)	3,127 (0.7%)	83,669 (17.6%)	2,824 (0.6%)	1,438 (0.3%)	3,504 (0.7%)
5	129,076 (26.4%)	296,334 (60.6%)	14,516 (3.0%)	5,123 (1.0%)	37,567 (7.7%)	3,366 (0.7%)	1,100 (0.2%)	2,235 (0.5%)

Mga kategorya ng lipi pinagkakaisa tulad ng inirerekomenda ng Opisina ng Pamamahala at Badyet ng U.S. (OMB) at Departamento ng Hustisya (DOJ)

Pagsusurvey ng Komunidad Amerikano (ACS) Lipi at Pinanggalingang Hispaniko ng mga Mamamayan Edad ng Pagbotong Populasyon (CVAP):

Mga Distritong Pangsuperbisor ng County ng San Diego

2001 Distrito	ACS Buong CVAP	ACS CVAP Hispaniko (%)	ACS CVAP Hindi-Hispanikong (NH) Puti (%)	ACS CVAP NH Itim o Aprikano Amerikano (%)	ACS CVAP NH Asyano (%)	ACS CVAP NH Iba (%)
1	383,652	145,328 (37.9%)	159,102 (41.5%)	29,555 (7.7%)	40,904 (10.7%)	35,255 (9.2%)
2	413,035	59,913 (14.5%)	305,705 (74.0%)	19,145 (4.6%)	16,334 (4.0%)	13,494 (3.3%)
3	456,503	48,922 (10.7%)	323,818 (70.9%)	11,902 (2.6%)	60,255 (13.2%)	14,745 (3.2%)
4	413,942	73,239 (17.7%)	236,000 (57.0%)	37,369 (9.0%)	54,023 (13.1%)	21,023 (5.1%)
5	425,499	71,567 (16.8%)	303,978 (71.4%)	13,628 (3.2%)	24,033 (5.6%)	33,467 (7.9%)

Espesyal na Pagbibilang (ST)
Lipi at Pinanggalingang Hispaniko ng mga Mamamayan Edad ng Pagbotong Populasyon (CVAP):

Mga Distritong Pangsuperbisor ng County ng San Diego

2001 Distrito	ST Buong CVAP	ST CVAP Hispaniko (%)	ST CVAP Hindi-Hispanikong (NH) Puti (%)	ST CVAP NH Itim o Aprikano Amerikano (%)	ST CVAP NH Asyano (%)
1	397,596	153,194 (38.5%)	165,767 (41.7%)	28,702 (7.2%)	40,569 (10.2%)
2	431,743	63,339 (14.7%)	319,407 (74.0%)	20,345 (4.7%)	16,599 (3.8%)
3	542,728	55,694 (10.3%)	374,616 (69.0%)	13,478 (2.5%)	85,523 (15.8%)
4	483,330	82,718 (17.1%)	274,829 (56.9%)	39,367 (8.1%)	71,492 (14.8%)
5	509,902	85,158 (16.7%)	365,751 (71.7%)	15,749 (3.1%)	28,314 (5.6%)

Mga kategorya ng lipi pinagkakaisa tulad ng inirerekomenda ng Opisina ng Pamamahala at Badyet ng U.S. (OMB) at Departamento ng Hustisya (DOJ)

IV. Mga Pagsumite ng Publiko: Mga Suhestiyon at mga Plano ng Datos

Ano ang isang Plano?

- Ang isang **Plano** ay isang talaan ng datos na nagbibilang ng isang mapa at datos ng estadistika.

- Ang isang Mapa ay isang biswal na paglalarawan ng datos ng plano na may mga hanay:
  - Heograpiya
  - Mga kalye
  - Mga Sukat ng Senso
  - Mga Bloke ng Senso

- Ang opisyal na rekord ng isang **plano** ay ang talaan ng datos na nagpapakahulugan sa Sukat o Bloke at Iminungkahing Distrito

Mga Pagsumite ng Planong Pampubliko

- "Paano magsumite ng isang plano" na mga pamamatnubay sa mga pahina ng web ng Muling Pagdidistrito
  - I-klik ang Tingnan/Isumite ang mga Plano na Ugnayan

- Ang mga mungkahi ng plano ng muling pagdidistrito ay kailangang sumunod sa itinatag ng County ng 2011 **Mga Pamantayan at mga Pamamatnubay**

- Ang mga iminungkahing plano ng muling pagdidistrito ay kailangang magbilang sa sumusunod kapag sinumite:
  - Binuong Porm ng Plano ng Pagsumite
  - Mga Elektronikong talaan ng Plano ng Pagsumite

Porm ng Plano ng Pagsumite

Proposed Redistricting Plan Submittal
County of San Diego
2011 Supervisorial Districts

SUBMITTER'S INFORMATION

Date _____

Name _____ Title _____

Organization _____

Address _____

City _____ State _____ Zip _____

Phone _____ Phone Extension _____

Email: _____

NOTE: Information provided is part of public record and subject to disclosure.

PLAN TITLE

PLAN ELEMENTS
Narrative to be completed by the proposed plan author(s). Attach additional pages if needed.

Describe your proposed plan and note any data sources used.

Reset form Print my form

Mga Talaan ng Plano ng Pagsumite

- Isang inayos sa pamamagitan ng numero na listahan ng bawat **Sukat ng Senso AT Iminungkahing Distrito**
  - Maaring isa sa **Pangalan ng Sukat ng Senso O Numero ng Sukat**
    - **Pangalan ng Sukat** ay isang 1-5 pamilangang kodigo, i.e.

      197.01
    - **Numero ng Sukat** ay isang 10 pamilangang kodigo, i.e.

      6073019701

Paghati-hati ng mga Sukat

- Magsumite ng isang inayos sa pamamagitan ng numero na listahan ng bawat Sukat ng Senso at Iminungkahing Distrito

AT

- Isang hiwalay na inayos sa pamamagitan ng numerong listahan ng bawat isang Bloke ng Senso at Iminungkahing Distrito para sa bawat Sukat ng Senso na hahatiin.

Paghati-hati ng mga Sukat, ipinagpatuloy

Ang talaan ay kailangang magbilang ng:

- Numero ng Bloke/Iminungkahing Distrito
- Ang hahatiing Sukat <u>AY HINDI KAILANGANG KILALANIN</u> sa listahang ito.
- Ang talaang ito ay dapat maglalaman lamang ng Numero ng Bloke/Iminungkahing Distrito kung saan ang iminungkahing plano ay tumatawag para sa mga hinating sukat

Halimbawa

Hanay 1	23456789101112	1
Hanay 2	23456789101114	2
Hanay 3	98765432123456	3
Hanay 4	98765432123457	5

Pormat ng Talaan

Lahat ng mga plano ay dapat isumite na ginagamitan ng MS Excel o isang pormat ng talaang halaga na hiniwalay ng kuwit.

- Halimbawa: .csv, .xlsx o .xls. (Pormat ng Excel)

Mga Sangguniang Datos

Sa kasalukuyan ang sumusunod ay maaring makuha:

- Numero ng Sukat sa indise ng Pangalan
- Numero ng Bloke sa pamamagitan ng indise ng Numero ng Sukat

Mga pasadyang ulat sa Tinitingnan sa On-Line :

- Sukat sa pamamagitan ng Distrito
- Bloke sa pamamagitan ng Distrito
- Sukat sa pamamagitan ng Bloke

Ang Pahina ng Web na Tingnan / Isumite ang mga Plano

Mga Paraan ng Pagbibigay

- Elektronikong pagsumite sa e-mail adres ng Muling Pagdidistrito ng County: redistricting2011@sdcounty.ca.gov
- Personal sa mga pagpupulong ng Komiteng Tagapayo ng Muling Pagdidistrito
- Sa pamamagitan ng koreo ng U.S.

Proseso ng Pagsumite ng Plano

Hanggang MAYO 9, 2011

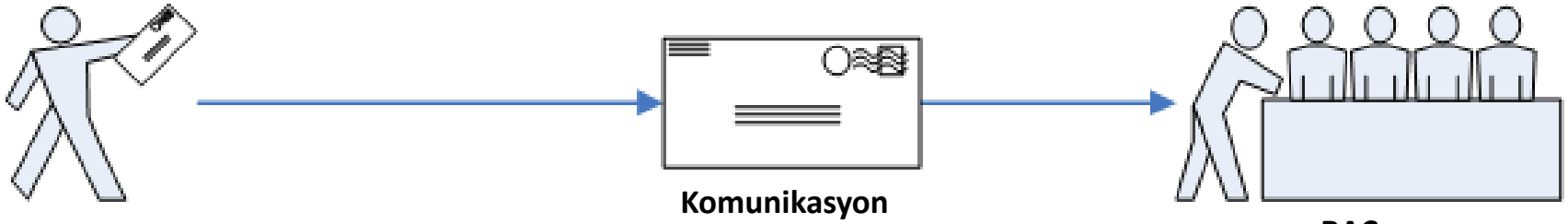

Publiko

Ay nagsusumite ng **Talaan ng datos at porm ng pagsumite ng plano** ayon sa mga atas ng pagsumite ng plano

Itinala bilang tinanggap na komunikasyon, binago ng RAC sa loob ng panahon ng mga itinakdang pagpupulong na ang isang plano ay isinumite

Proseso ng Pagsumite ng Plano, ipinagpatuloy

Tauhan ng County
MAYO 10, 2011
Inililipat ng Tauhan ang isinumite ng publiko na **mga plano** sa Maptitude

Website
na nakaharap sa Publiko

Ang maaring matingnan na Maptitude on-Line ay binabago kasama ng lahat ng mga isinumiteng mga planong maaring makita ng LAHAT sa pamamagitan ng Mga Pahina ng Web ng Muling Pagdidistrito ng County

Ginagawan ng paraan ng mga tauhan ang mga materyal na maaring makuha sa mga itinakdang pagpupulong ng RAC

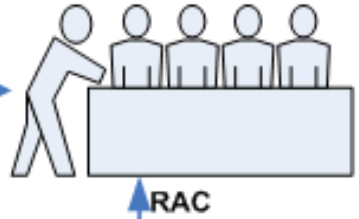

Mayo 16, 2011 hanggang Hunyo 13, 2011
Mga pagpupulong ng RAC para repasuhin ang kuro-kuro ng publiko at mga ibinigay na mga plano

Aatasan ng RAC ang Tauhan ng County na Lumikha ng mga Plano sa Maptitude batay sa kuro-kuro ng publiko

Tauhan ng County

Ano ang Isang Suhestiyon?

- **Anumang kuro-kuro** na nasa publiko para sa Komiteng Tagapayo ng Muling Pagdidistrito, maliban sa pagsumite ng isang plano

- Ang mga suhestiyon ay maaring isumite hanggang 6/13/11:
  - **Ng elektroniko sa pamamagitan ng e-mail adres ng Muling Pagdidistrito ng County:** redistricting2011@sdcounty.ca.gov
  - Personal sa mga pagpupulong ng Komiteng Tagapayo ng Muling Pagdidistrito
  - Sa pamamagitan ng koreo ng U.S.

- Tingnan: "Paano magsumite ng isang suhestiyon sa RAC" sa mga pahina ng web ng Muling Pagdidistrito
  - I-klik ang Isumite/Tingnan ang mga Plano na Ugnayan

Proseso ng Pagsumite ng Isang Suhestiyon

Hanggang sa HUNYO 13, 2011

Publiko
Ay nagsusumite ng isang **nakasulat na suhestiyon** sa kung paano dapat likhain ang mga Distrito

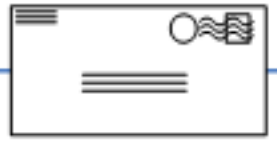

Komunikasyon

Itinala bilang tinanggap na komunikasyon, binago ng RAC sa loob ng panahon ng mga itinakdang pagpupulong na ang isang **suhestiyon** ay isinumite

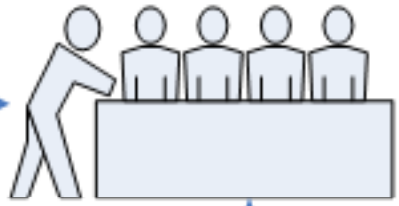

RAC

Mga pagpupulong ng RAC para repasuhin ang kuro-kuro ng publiko

Mayo 10, 2011 hanggang Hunyo 13, 2011
Aatasan ng RAC ang Tauhan ng County na Lumikha ng mga Plano sa Maptitude batay sa kuro-kuro ng publiko

Tauhan ng County

Ginagawa ng tauhan na maaring makuha ang mga kagamitan Dinadala sa mga nakatakdang pagpupulong ng RAC

Website na nakaharap sa Publiko

Ang maaring matingnan na Maptitude on-Line ay binabago kasama ng lahat ng mga isinumiteng mga planong maaring makita ng LAHAT sa pamamagitan ng Mga Pahina ng Web ng Muling Pagdidistrito ng County

V. Nakikitang Plano ng Muling Pagdidistrito sa Maptitude Online

Ano ang isang Tinitingnan na Plano sa On-Line

- Tingnan ang mga iminungkahing plano
- Palakihin at paliitin ang mapa
- Tingnan ang mesa ng datos ng estadistika
- Magpatakbo ng mga ulat

Paano Pumunta sa Tinitingnan na Plano sa On-Line

Ang Pahina ng Web na Tingnan / Isumite ang mga Plano

Makipag-ugnayan sa Muling Pagdidistrito 2011

- Website ng muling pagdidistrito ng County: www.sdcounty.ca.gov/redistricting
  - Palatuntunan ng pagpupulong, mga lugar at mga materyal
  - Kasabay sa pangyayaring pagpapakita at inilaang video ng mga pagpupulong
  - Tingnan ang iminungkahing mga plano ng muling pagdidistrito
  - Sumubaybay sa mga pagbabago sa pamamagitan ng e-mail
- Kasabay sa pangyayaring pagpapakita ng Network ng Telebisyon ng County ng mga pagpupulong sa Sentro ng Administrasyon ng County
  - Kanal 19 ng Cox (N) o 24 (S)
  - Kanal 24 ng Time-Warner o 124 (dihital)
- E-mail sa: redistricting2011@sdcounty.ca.gov
- Koreo ng U.S. sa: County of San Diego
  Attn: Redistricting 2011
  1600 Pacific Highway, Room 201
  San Diego, CA 92101

VI. Mga Susunod na Hakbang

Mga Susunod na Hakbang

- **Abril 11 - Mayo 3:** Mga pampublikong pagpupulong upang repasuhin ang datos at magtipon ng kuro-kuro ng publiko (kabilang ang isang pagpupulong sa gabi sa bawat distrito)
- **Mayo 9:** Hangganang petsa ng pagsusumite ng publiko sa mga plano ng muling pagdidistrito
- **Mayo 9 - Hunyo 13:** Mga pampublikong pagpupulong upang lumikha ng mga rekomendasyon ng plano ng muling pagdidistrito
- **Hunyo 28:** Mga pampublikong pagpupulong ng Lupon ng mga Superbisor sa mga rekomendasyon ng Komite
- **Hulyo 12:** Ang Lupon ng mga Superbisor ay magtuturing sa mga ordinansang magsasaayos ng mga hangganan ng distrito
- **Agosto 2:** Ang Lupon ng mga Superbisor ay magpapatibay sa ordinansa